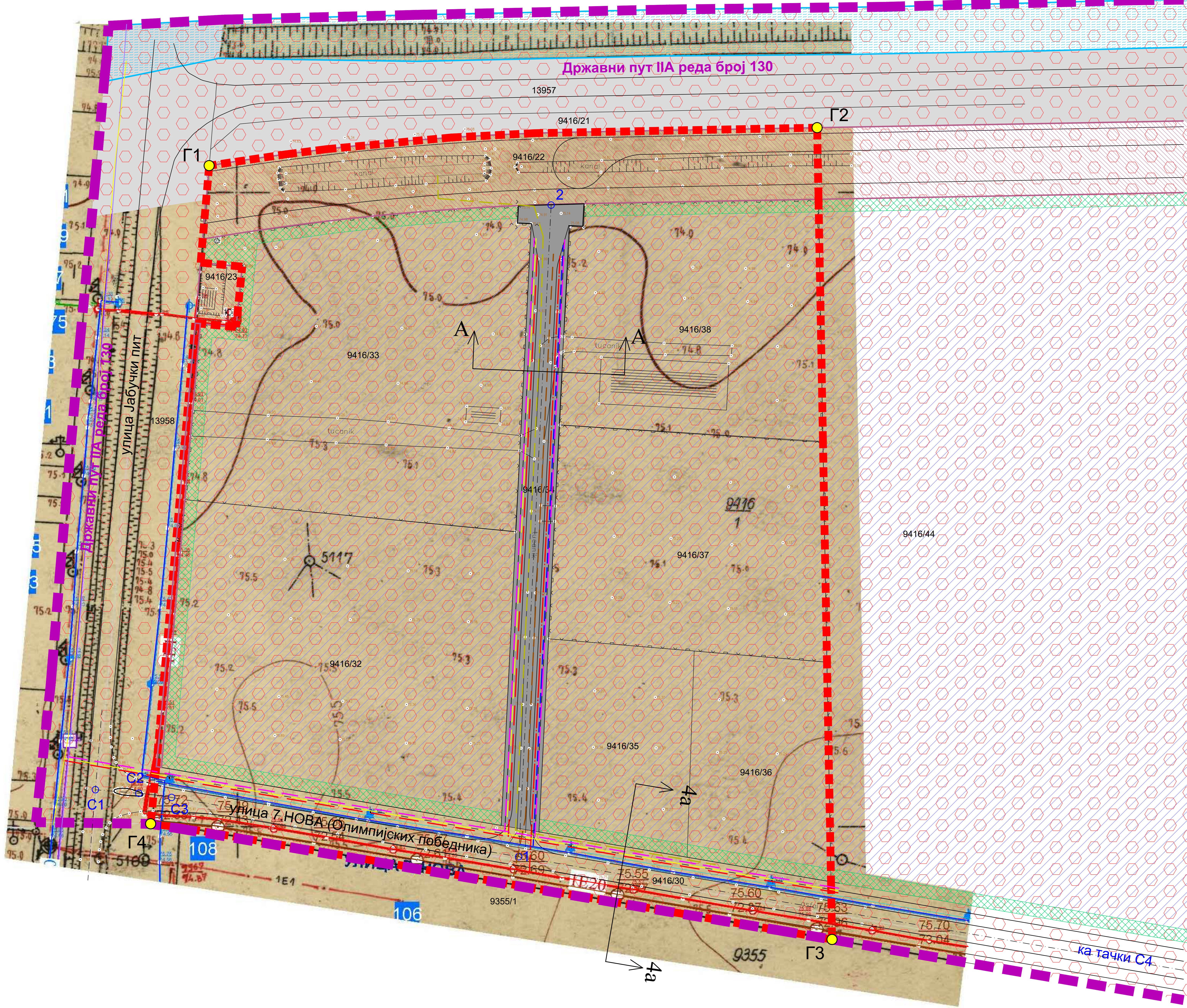


Координате тачака обухвата Измене ПДР-а		
Бр. тачке	Y(m)	X(m)
Г1	7 471 489.29	4 974 760.24
Г2	7 471 729.39	4 974 775.23
Г3	7 471 735.27	4 974 454.60
Г4	7 471 466.18	4 974 500.29

Координате осовинских тачака		
Бр. тачке	Y(m)	X(m)
C1	7 471 444.34	4 974 513.76
C2	7 471 461.48	4 974 512.35
C3	7 471 474.45	4 974 510.71
1	7 471 611.51	4 974 487.30
2	7 471 624.33	4 974 744.67
C4	7 471 956.92	4 974 428.30



ВОДОВОД И КАНАЛИЗАЦИЈА  
ПОСТОЈЕЋЕ СТАЊЕ  
— примарна мрежа водовода  
— фекална канализација  
ПЛАНИРАНО СТАЊЕ  
— водовод  
— фекална канализација  
— атмосферска канализација

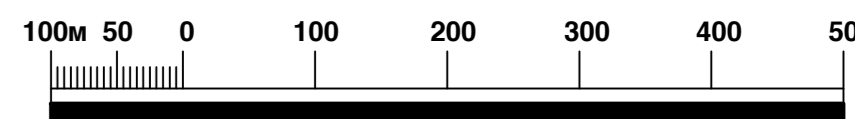
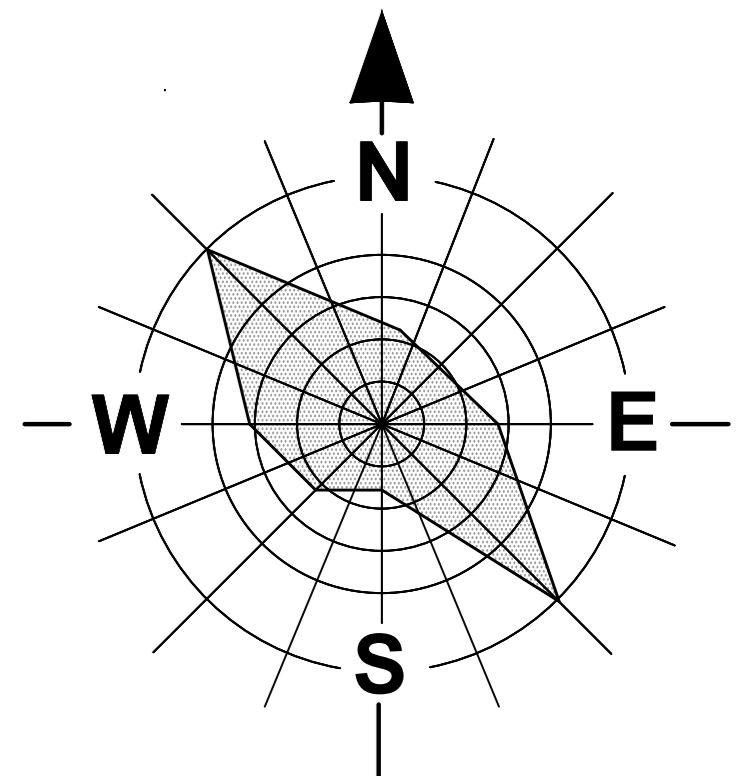
ЕЛЕКТРОЕНЕРГЕТИКА И ТТ  
ПОСТОЈЕЋЕ СТАЊЕ  
— траса електроенергетскихводова  
ПЛАНИРАНО СТАЊЕ  
— траса електроенергетскихводова  
— траса електроенергетскихводова ЈО  
ПОСТОЈЕЋЕ СТАЊЕ  
— оптички кабл  
ПЛАНИРАНО СТАЊЕ  
— оптички кабл

ТЕРМОЕНЕРГЕТИКА  
ПОСТОЈЕЋЕ СТАЊЕ  
— гасовод дист.  
ПЛАНИРАНО СТАЊЕ  
— гасовод  
— дрворед

## ИЗМЕНА ПЛАНА ДЕТАЉНЕ РЕГУЛАЦИЈЕ ЗА ПОДРУЧЈЕ СЕВЕРНЕ ИНДУСТРИЈСКО-ПОСЛОВНО- ПРОИЗВОДНЕ ЗОНЕ У ПАНЧЕВУ

ПОСТОЈЋА И ПЛАНИРАНА ГЕНЕРАЛНА РЕШЕЊА МРЕЖА И  
ОБЈЕКТА ИНФРАСТРУКТУРЕ СА СИНХРОН ПЛАНОМ

- легенда
- граница обухвата Основног ПДР-а
  - граница обухвата Измене ПДР-а
  - Г1-Г4 тачке обухвата Измене ПДР-а
  - зона ограничене градње
  - ГРАЂЕВИНСКО ЗЕМЉИШТЕ ЈАВНЕ НАМЕНЕ
    - саобраћајне површине
  - ПРЕУЗЕТО ИЗ ОСНОВНОГ ПДР-а (површине ван обухвата Измене ПДР-а)
    - комунална зона
    - саобраћајне површине
    - водне површине
  - ГРАЂЕВИНСКО ЗЕМЉИШТЕ ОСТАЛЕ НАМЕНЕ
    - индустриско-пословно-производна намена
    - заштитно зеленило



<b>УРБАНИЗАМ</b> <b>ПАНЧЕВО</b>	Назив плана: ИЗМЕНА ПЛАНА ДЕТАЉНЕ РЕГУЛАЦИЈЕ ЗА ПОДРУЧЈЕ СЕВЕРНЕ ИНДУСТРИЈСКО-ПОСЛОВНО-ПРОИЗВОДНЕ ЗОНЕ У ПАНЧЕВУ		Број : 05-5/2021
	Фаза израде :		Знак :
Одговорни урбаниста : Оливера Драгаш дипл.инж.арх.	Параф:	Назив цртежа:	
Планери сарадници: Татјана Вуксан дипл.инж.саобр. Марко Марић дипл.инж.геод. Петар Петровић дипл.инж.грађ. Оливера Радловић дипл.инж.ел. Срђан Воденичар дипл.инж.маш. Весна Суботић дипл.инж.пјс.арх.		Постојећа и планирана генерална решења мрежа и објекта инфраструктуре са синхрон планом	
Техничка обрада : Гордана Коцић арх.тех.		Размера : 1 : 1 000	број цртежа : 6